

OPÉRATION DE DÉVELOPPEMENT RURAL DE FAUVILLERS

Consultation villageoise de Tintange et Warnach
19 avril 2018

Participants :

Habitants : 27 participants, dont 12 élus (voir liste en annexe)
Auteur de PCDR : M. Valentin Laborey, bureau Lacasse-Monfort
FRW : Mmes Sophie Orban et Annick Samyn, agents de développement.

Déroulement :

- Information sur la Fondation Rurale de Wallonie, le développement rural et les acteurs en présence, et plus spécifiquement sur l'opération de développement rural de Fauvillers
- Présentation du portrait de la commune
- Consultation villageoise
- Mise en commun

Le Bourgmestre accueille les participants, explique le contexte de la réunion et cède la parole à la FRW, organisme d'accompagnement.

L'Opération de Développement Rural - ODR

La Commune de Fauvillers a décidé de relancer une seconde Opération de Développement Rural (ODR). Il s'agit d'un processus à long terme, qui a pour objectif de définir une stratégie de développement du territoire communal pour les dix ans à venir. Cette démarche basée sur la participation citoyenne aboutira à la réalisation d'un nouveau Programme Communal de Développement Rural (PCDR).

Le PCDR se compose de 6 parties :

- l'analyse socio-économique du territoire
- les résultats de la participation
- le diagnostic partagé – qui résulte d'une confrontation entre le diagnostic objectif et le vécu de la population
- la stratégie de développement
- les projets à réaliser – répartis en lots selon leur programmation
- le tableau de synthèse

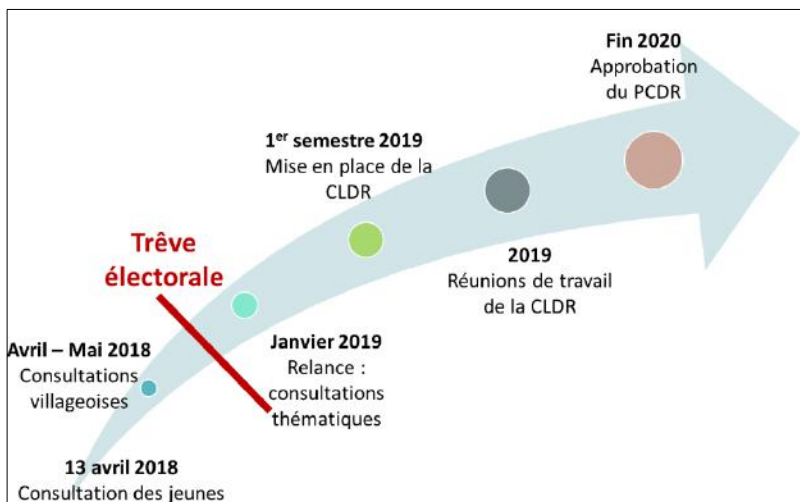
Basée sur le décret wallon relatif au développement rural (2014), une opération de développement rural fait appel à

- des acteurs internes, tels que la Commune (et l'administration communale) qui est maître d'œuvre, la population et la Commission Locale de Développement Rural.
- des acteurs externes, à savoir la FRW – organisme d'accompagnement, l'auteur de programme – le bureau Lacasse-Monfort, la DGO3 – administration wallonne.

Une ODR se déroule en deux phases. La première, l'élaboration du PCDR, dure en moyenne 3 ans. La seconde phase est la période de mise en œuvre des projets et dure maximum dix ans.

La phase d'élaboration du PCDR comprend plusieurs grandes étapes :

- Les consultations villageoises : pour connaître la perception des habitants de Fauvillers sur leur commune et leur village.
- Les groupes de travail : consultations thématiques ouvertes à tous les citoyens afin de définir des objectifs et des pistes de projets.
- Mise en place de la Commission Locale de Développement Rural (CLDR) : composée de mandataires et d'habitants des différents villages. Cette commission proposera une stratégie de développement et définira les projets à mettre en œuvre, ainsi que leur programmation.
- Approbation du PCDR : le programme sera approuvé par la CLDR, par le Conseil communal et par le Gouvernement wallon.

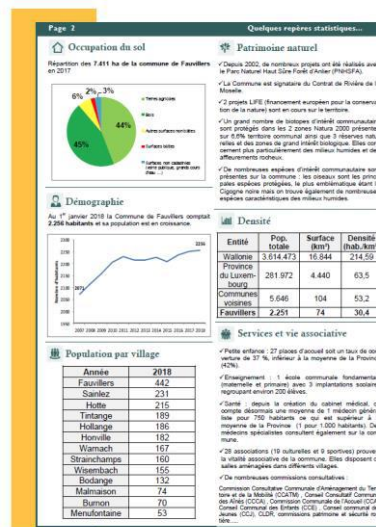


Le portrait de la commune

La FRW présente ensuite le portrait de la commune établi sur base de l'analyse objective du territoire réalisée par l'auteur de PCDR, le bureau d'étude Lacasse-Monfort. Ce portrait n'est pas exhaustif, mais a pour objectif de donner un bon aperçu des réalités communales et de ce qui la singularise par rapport aux communes voisines.

Les thèmes abordés sont :

- Le territoire
- La démographie
- La vie associative, culturelle et sportive
- Les services
- La gouvernance
- Le cadre de vie
- La mobilité
- Le logement
- La gestion de l'environnement
- L'environnement
- L'énergie
- L'emploi et l'économie



Un focus sur les villages de Tintange et Warnach est ensuite présenté.

Un feuillet reprenant les chiffres-clés de la commune est également à la disposition des participants.

Remarques/questions des participants

Où peut-on trouver l'inventaire du patrimoine ?

- Il y a quelques années, la Commune avait imprimé des fascicules reprenant cet inventaire. Le SI en a encore quelques exemplaires.
- Autrement, il est repris dans le livre Le patrimoine monumental de la Belgique, Wallonie, tome 17 Luxembourg arrondissement de Bastogne, paru chez Pierre Mardaga.
- Sur internet :
<http://spw.wallonie.be/dgo4/tinymvc/apps/ipic/views/documents/communes/FAUVILLERS.pdf>
- Cet inventaire a été établi il y a quelques années ; il est prévu de le mettre à jour car il comporte des bâtiments qui ont été transformés depuis lors et qui ne respectent plus la typologie traditionnelle ou d'autres bâtiments mériteraient d'y être insérés.

Où classez-vous Œil ?

- Nous rattachons Œil à Tintange en tant que lieu-dit (au même titre que la Barrière et Traquebois à Fauvillers).

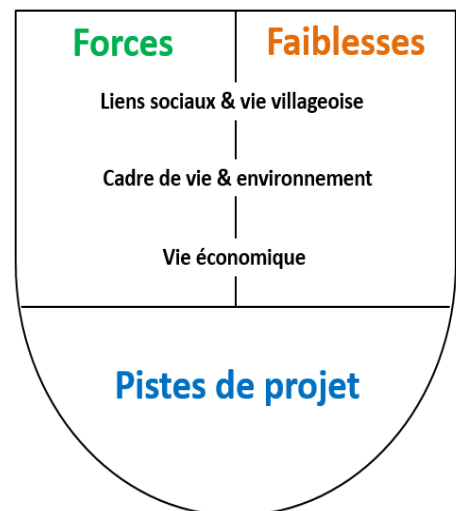
Consultation des habitants

La méthode d'animation proposée pour les sous-groupes est celle du blason.

Les citoyens sont invités à réfléchir, par groupes de 5 à 9 personnes, à trois grandes thématiques :

- Liens sociaux et vie villageoise
- Cadre de vie et environnement
- Vie économique

Pour chaque thématique, les participants notent les forces, les faiblesses et proposent des pistes de projets. Ils choisissent ensuite, par blason, les trois éléments qui sont les plus importants. Ils disposent d'une liste de mots-clés inspirants par thématique.



Lors de la mise en commun, les rapporteurs de chaque groupe présentent les trois éléments pour chacune des thématiques (repris en gras ci-dessous).

Les forces

Liens sociaux et vie villageoise

La commune en général

- **Présence de comités des fêtes**
- **Beaucoup de vie associative, bonne entente entre les groupements, beaucoup d'activités organisées**
- **Activités intergénérationnelles : bonnes relations**
- La marche gourmande
- Les maisons de village
- Info et communication : bonne
- Les commissions

- **Très bons services sociaux : médecine, repas à domicile, ...**
- Enseignement suffisant

Cadre de vie et environnement

La commune en général

- Paysages, forêt
- **Paysages magnifiques et balades agréables**

Vie économique

La commune en général

- Grand-Duché de Luxembourg
- Promenades balisées pour le tourisme

Les faiblesses

Liens sociaux et vie villageoise

Warnach

- État de la salle de village

La commune en général

- Manque d'enthousiasme des jeunes aînés
- Transports en commun
- Mauvaise couverture GSM
- Enseignement pas assez rigoureux

Cadre de vie et environnement

Tintange et Warnach

- Le buisson près de la chapelle au croisement route de Surré et route de Tintange a été rasé (paysage)
- **Nuancier pour les façades inadapté au village ; il est plus en rapport avec l'autre côté de la N4 (Tintange et Warnach sont des villages qui sont proches du GDL où les façades sont colorées – le GDL fait partie de la culture du village.)**

La commune en général

- Trop de plomb dans l'eau à cause des conduites (SWDE)
- Mauvaise gestion des déchets sauvages le long des voiries (N4)
- Pas de bulle à verre
- Mobilité pour les jeunes
- Maisons anciennes non répertoriées

Vie économique

La commune en général

- Grand-Duché de Luxembourg

Les pistes de projet

Liens sociaux et vie villageoise

Tintange

- **Prévoir des aménagements complémentaires pour la maison de village:** parachèvements extérieurs (paver jusqu'au terrain des voisins)
- **Ouvrir des places d'accueil de la petite enfance à Tintange :** besoin d'environ 5 places, soit une accueillante d'enfants, car le village accueille de nombreux jeunes ménages.

Warnach

- **Rénover la salle de village:** la taille de la salle est tout à fait adaptée aux besoins du village. La rénovation consiste en un entretien de l'ensemble, refaire le préau, la toiture, le plancher du grenier, les sanitaires, aménager le grenier, ...

La commune en général

- Publier des fiches dans le bulletin communal reprenant différentes astuces liées aux économies d'énergie, la diminution des déchets, ...

Cadre de vie et environnement

Tintange

- **Faire un rond-point autour de la placette de Tintange**
- **Faire des plantations au carrefour de la route de Surré, pour ralentir la circulation et mettre en valeur la potale**
- **Refaire le pont de Romeldange / Prévoir la réfection du pont de Romeldange :**
 - Quelles responsabilités en cas d'accident ? (Pont mitoyen avec la Commune de Bigonville au GDL)
 - Passer un partenariat avec Bigonville
 - Ce pont donne accès à une promenade balisée !
- **Terminer la réhabilitation de la ferme d'Œil**

La commune en général

- Donner des idées aux gens pour créer leur propre désherbant naturel (via un toutes-boîtes)
- Limiter l'emprise sur les terres agricoles et forestières
- **Organiser la mobilité vers le Point Infor'Jeunes. Idée de créer un bus ou un autre système pour permettre aux jeunes des autres villages d'en profiter.** Vu que Le point Inforjeunes est situé à Fauvillers-même et est donc difficile d'accès aux jeunes non motorisés
- Installer des panneaux et chicanes pour camions et lutter contre la vitesse ; faire des rappels visuels et de la sensibilisation. **Sensibiliser les habitants à la vitesse par des panneaux, des chicanes, ...**
- **Favoriser la restauration du petit patrimoine : murs en pierre sèche, chapelles, ...**
- **Prendre des mesures sur les logements inoccupés depuis plus de 2 ans : faire réagir les propriétaires**

Vie économique

La commune en général

- **Encourager les productions alimentaires en circuits courts (marchés, ...)**

Conclusion de la réunion

Afin d'aborder un aspect important de la vie dans les villages, les agents de développement proposent aux participants de reporter sur des cartes et sur une fiche descriptive les points noirs de sécurité routière. L'ensemble de ces données seront ensuite transmises à la Commission sécurité routière, qui dispose d'un budget participatif annuel pour programmer des projets.

De même, les participants peuvent faire part sur une fiche spécifique de petits projets qui peuvent être aisément mis en œuvre et qui relèvent davantage de la gestion ordinaire d'une commune (ex : avaloirs bouchés, éclairage public, nids de poule, ...). La liste constituée au fil des réunions villageoises sera remise au Collège pour suite utile.

Pour clôturer la réunion, les agents de développement rappellent que tous les éléments récoltés lors de cette séance seront complétés par les réflexions des autres villages (en tout, 7 réunions villageoises sont programmées du 19 avril au 31 mai 2018).

Pour une bonne information, ils font part des médias de communication et d'information mis en place dans le cadre de l'opération de développement rural :

- Le site internet www.pcdr-fauvillers.info : où figurent les informations sur le développement rural, sur l'état d'avancement de l'opération, ainsi que différents documents utiles, tels que les calendriers, comptes rendus, documents préparatoires,...
- La page Facebook [PCDR Fauvillers](#) : pour des informations sur les différentes réunions et la dynamique locale.

Ils donnent finalement rendez-vous aux participants aux consultations thématiques qui seront organisées à partir de janvier 2019.

Sophie Orban et Lindsey Gérard,
Agents de développement FRW

Liste des participants à la réunion de consultation villageoise à Tintange le 19 avril 2018

Titre	Nom	Prénom	Village	Conseil communal
Mme	Bastien	Marianne	Fauvillers	
Mme	Blum	Nicole	Tintange	
M.	Chetter	Geoffrey	Honville	x
M.	Coenen	Luc	Tintange	
Mme	De Clercq	Nadine	Warnach	x
Mme	Dominique	Maryline	Tintange	
Mme	Erneux-Yernaux	Françoise	Strainchamps	x
Mme	Fluzin	Sandy	Menufontaine	x
Mme	Gangler	Chantal	Tintange	
M.	Gangler	Christian	Tintange	x
M.	Georges	Jean-Philippe	Sainlez	x
M.	Goffin	Baudouin	Honville	x
M.	Grandjenet	Erwin	Warnach	x
M.	Holtz	Jean-Marie	Tintange	
Mme	Hubart	Agnès	Warnach	
Mme	Knoden	Nadine	Fauvillers	x
M.	Lafalize	Fernand	Fauvillers	
Mme	Lemaire	Véronique	Tintange	
Mme	Martin	Viviane	Fauvillers	
Mme	Otte-Bajolle	Jacqueline	Sainlez	x
Mme	Schleich	Anny	Tintange	
M.	Stilmant	Nicolas	Fauvillers	x
M.	Strépenne	Eric	Fauvillers	x
M.	Thomas	Robert	Tintange	
M.	Verbeeren	Paul	Warnach	
Mme	Verbeeren	Elisabeth	Warnach	
M.	Warrand	Dominique	Warnach	