



# Consultation villageoise Tintange – Warnach

19 avril 2018



# Tintage à la loupe

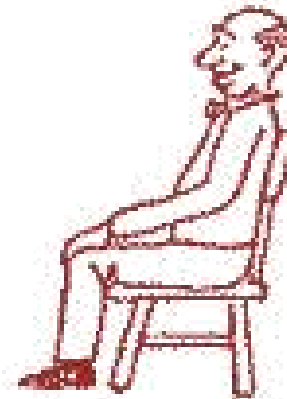


**Tintage compte un tiers des bâtiments repris à l'inventaire du patrimoine.**



**Vrai ?**

**Je me lève**



**Faux ?**

**Je reste assis**



# Tintange

**189 habitants, soit 8% de la population communale**

**Village sur le versant à la confluence de la Grande Molscht et de la Sûre  
Frontalier du GDL**

**Cœur de village**

→ habitat traditionnel compact, alignement perpendiculaire à la voirie

**Patrimoine**

→ Romeldange, 26 bâtiments à l'inventaire, deux châteaux, ancien lavoir, bacs, Oeil

**Infrastructures/services**

→ Maison du village, logements publics, école, église, placette avec circuit des légendes; 7 activités économiques

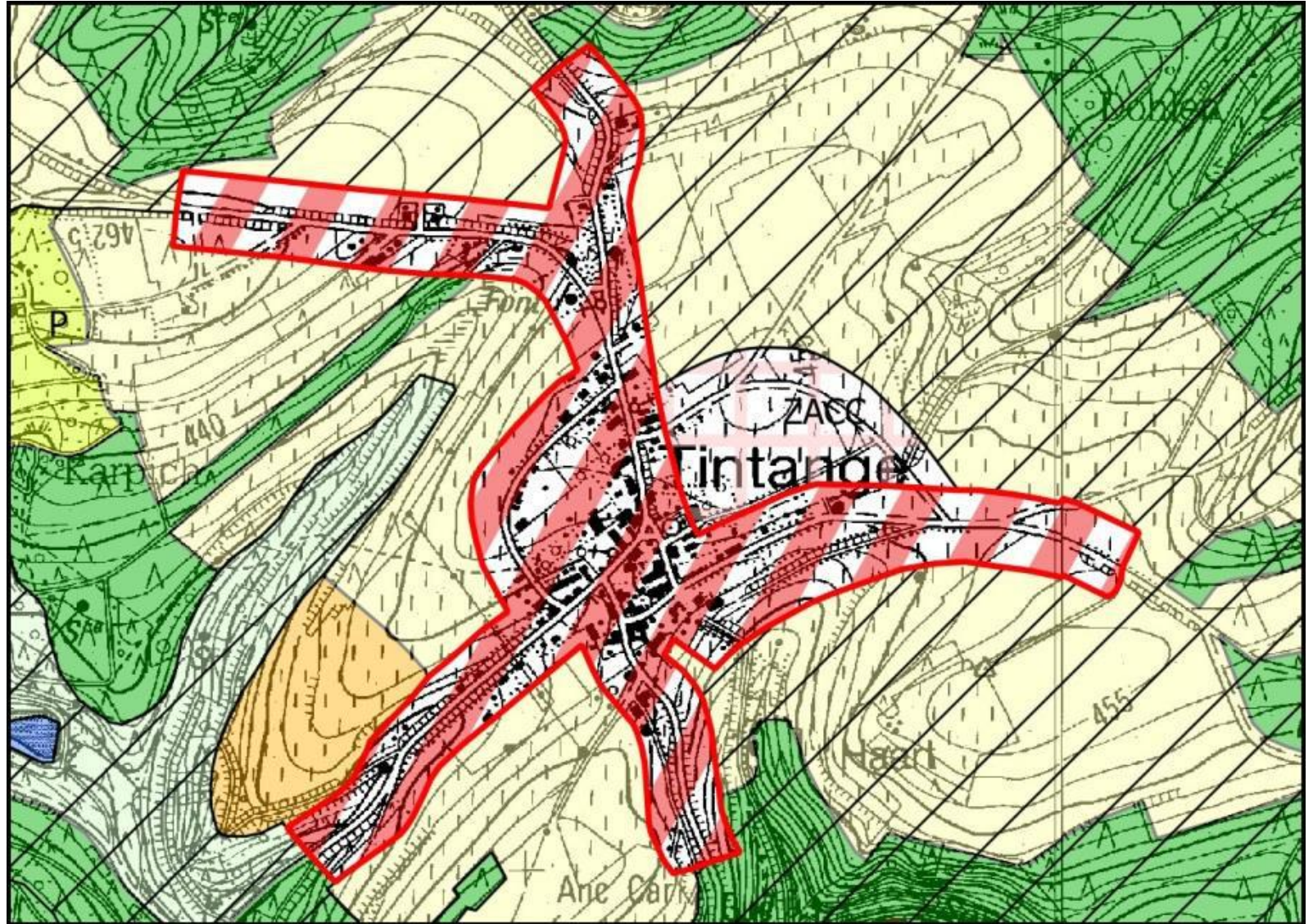
**Nature proche**

→ Périmètre d'intérêt paysager; zone Natura 2000; site naturel classé





# Tintange



# Warnach à la loupe

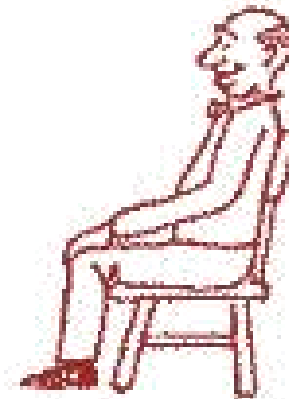


**Warnach compte 167 habitants.**



**Vrai ?**

**Je me lève**



**Faux ?**

**Je reste assis**





# Warnach

**167 habitants, soit 8% de la population communale**

**Sur un plateau**

**Village d'inspiration germanique**

**Cœur de village**

→ placette centrale, habitat traditionnel compact

**Patrimoine**

→ 19 bâtiments à l'inventaire

**Infrastructures /services**

→ Maison de village, église, communauté des Frênes, échangeur de la N4, parc à conteneurs, parking de covoiturage ; 5 activités économiques

**Nature proche**

→ station d'épuration pédagogique, site Natura 2000; périmètre d'intérêt paysager



# Warnach

