

## OPÉRATION DE DÉVELOPPEMENT RURAL DE FAUVILLERS

Consultation villageoise de Menufontaine-Hotte-Burnon  
24 mai 2018

### Participants :

Habitants: 36 participants, dont 10 élus (voir liste en annexe)

FRW : Mmes Sophie Orban et Lindsey Gérard, agents de développement.

### Déroulement :

- Information sur le développement rural et les acteurs en présence, et plus spécifiquement sur l'opération de développement rural de Fauvillers
- Présentation du portrait de la commune
- Consultation villageoise
- Mise en commun

\*\*\*

Le Bourgmestre accueille les participants, explique le contexte de la réunion et cède la parole à la FRW, organisme d'accompagnement.

## L'Opération de Développement Rural - ODR

La Commune de Fauvillers a décidé de relancer une seconde Opération de Développement Rural (ODR). Il s'agit d'un processus à long terme, qui a pour objectif de définir une stratégie de développement du territoire communal pour les dix ans à venir. Cette démarche basée sur la participation citoyenne aboutira à la réalisation d'un nouveau Programme Communal de Développement Rural (PCDR).

Le PCDR se compose de 6 parties :

- l'analyse socio-économique du territoire
- les résultats de la participation
- le diagnostic partagé – qui résulte d'une confrontation entre le diagnostic objectif et le vécu de la population
- la stratégie de développement
- les projets à réaliser – répartis en lots selon leur programmation
- le tableau de synthèse

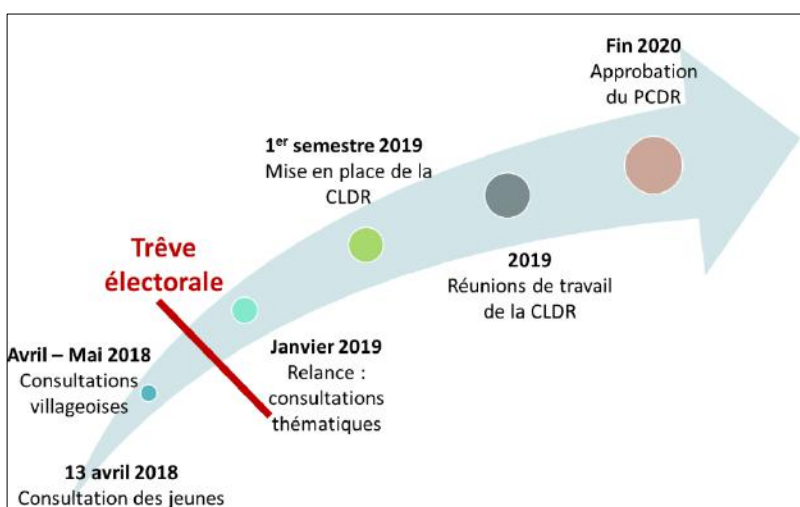
Basée sur le décret wallon relatif au développement rural (2014), une opération de développement rural fait appel à

- des acteurs internes, tels que la Commune (et l'administration communale) qui est maître d'œuvre, la population et la Commission Locale de Développement Rural.
- des acteurs externes, à savoir la FRW – organisme d'accompagnement, l'auteur de programme – le bureau Lacasse-Monfort, la DGO3 – administration wallonne.

Une ODR se déroule en deux phases. La première, l'élaboration du PCDR, dure en moyenne 3 ans. La seconde phase est la période de mise en œuvre des projets et dure maximum dix ans.

La phase d'élaboration du PCDR comprend plusieurs grandes étapes :

- Les consultations villageoises : pour connaître la perception des habitants de Fauvillers sur leur commune et leur village.
- Les groupes de travail : consultations thématiques ouvertes à tous les citoyens afin de définir des objectifs et des pistes de projets.
- Mise en place de la Commission Locale de Développement Rural (CLDR) : composée de mandataires et d'habitants des différents villages. Cette commission proposera une stratégie de développement et définira les projets à mettre en œuvre, ainsi que leur programmation.
- Approbation du PCDR : le programme sera approuvé par la CLDR, par le Conseil communal et par le Gouvernement wallon.

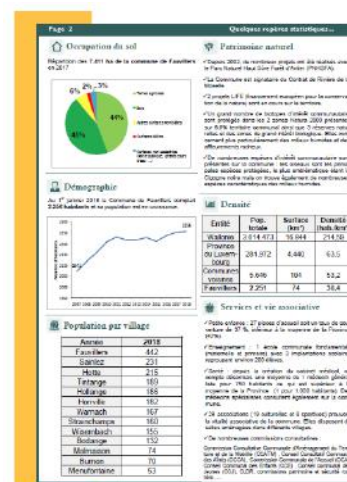


## Le portrait de la commune

La FRW présente ensuite le portrait de la commune établi sur base de l'analyse objective du territoire réalisée par l'auteur de PCDR, le bureau d'étude Lacasse-Monfort. Ce portrait n'est pas exhaustif, mais a pour objectif de donner un bon aperçu des réalités communales et de ce qui la singularise par rapport aux communes voisines.

Les thèmes abordés sont:

- Le territoire
- La démographie
- La vie associative, culturelle et sportive
- Les services
- La gouvernance
- Le cadre de vie
- La mobilité
- Le logement
- La gestion de l'environnement
- L'environnement
- L'énergie
- L'emploi et l'économie



Un focus sur les villages de Menfontaine, Hotte et Burnon est ensuite présenté.

Un feuillet reprenant les chiffres-clés de la commune est également à la disposition des participants.

## Remarques/questions des participants

Pourquoi le tram ne passait-il pas à Fauvillers ?

- Sans doute en raison du dénivelé.

Les 150 km de promenades balisées sont-ils repris sur carte ?

- Oui, le SI a dressé des cartes des promenades balisées.

De quand datent les données présentées dans le portrait ?

- Tous les chiffres ne datent pas du même moment. L'auteur n'a pas toujours accès aux chiffres les plus récents. Les chiffres de population datent de janvier 2018 ; tandis que ceux relatifs aux activités économiques remontent à 2015-2016. Malheureusement, il n'existe pas de chiffres actualisés pour toutes les statistiques.

Où seront construites les deux prochaines stations d'épuration ?

- À Honville et Tintange.

Quand le Ravel sera-t-il réellement aménagé ?

- Au départ, les aménagements étaient prévus en 2010, puis ont été progressivement reportés d'année en année. Ils sont maintenant annoncés pour 2019 par la Région Wallonne.

## Consultation des habitants

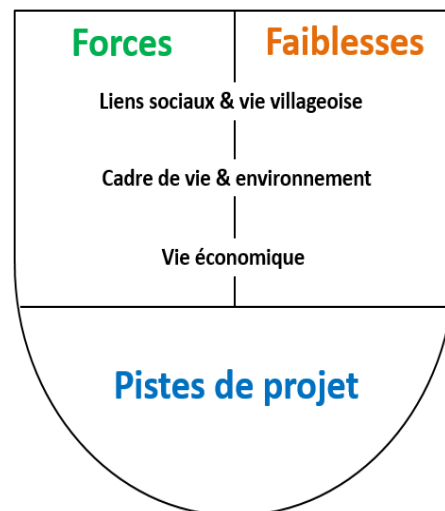
La méthode d'animation proposée pour les sous-groupes est celle du blason.

Les citoyens sont invités à réfléchir, par groupes de 5 à 9 personnes, à trois grandes thématiques :

- Liens sociaux et vie villageoise
- Cadre de vie et environnement
- Vie économique

Pour chaque thématique, les participants notent les forces, les faiblesses et proposent des pistes de projets. Ils choisissent ensuite, par blason, les trois éléments qui sont les plus importants. Ils disposent d'une liste de mots-clés inspirants par thématique.

Lors de la mise en commun, les rapporteurs de chaque groupe présentent les trois éléments pour chacune des thématiques (repris en gras ci-dessous).



## Les forces

### Liens sociaux et vie villageoise

*Menufontaine*

- **Maison de village**
- **Club des jeunes dynamique**
- Organisation de festivités

*Burnon*

- Calme de plus en plus relatif

#### *La commune en général*

- **Maison médicale**

#### **Cadre de vie et environnement**

#### *Menufontaine*

- Église
- 2 fermes remarquables

#### *Hotte*

- **Murs de pierre sèche**

#### *Burnon*

- **Vue splendide de Burnon sur Hotte**

#### *La commune en général*

- **Nature, biodiversité, paysage**

#### **Vie économique**

#### *La commune en général*

- **Mise en avant de l'artisanat : marchés locaux, produits du terroir**
- Produits du terroir (miel)
- Épicerie mobile, boulangers, produits de la mer
- Hébergements – gîtes

## **Les faiblesses**

---

#### **Liens sociaux et vie villageoise**

#### *Hotte*

- Étirement du village sur plus de 2 km

#### *La commune en général*

- Manque d'accueil extra-scolaire
- Pas de bus
- Plus de pharmacie

#### **Cadre de vie et environnement**

#### *Menufontaine*

- **Manque d'un espace de convivialité avec banc** près de l'église
- Pas d'aire de jeux

#### *Hotte*

- **Il n'y a pas de station d'épuration prévue à Hotte ; or, ce village connaît une forte augmentation de population et représente 10% de la population → est-ce logique ?**
- **Problèmes de sécurité routière liés à la vitesse des véhicules**
- Aucun espace de rencontre au sein du village

#### *Burnon*

- Aucune station d'épuration prévue pour les trois villages
- **Sécurité routière : tracteurs, charrois agricoles ne respectent pas le code de la route**
- **Vitesse et positionnement des véhicules dans les carrefours (tracteurs et voitures)**
- Accès au Ravel via un chemin de terre

### *La commune en général*

- **Aucune information sur les produits pulvérisés par les fermiers luxembourgeois sur leurs terrains dans la commune**
- **Culture de sapins de Noël qui commence à prendre de la place (culture très polluante)**
- **Grande perte de biodiversité (due aux monocultures)**
- **Gestion des déchets : manque de bulles à verre et dépôts sauvages de déchets**
- Manque récurrent de panneaux de signalisation de vitesse
- **La mobilité**

### **Vie économique**

- **Distance entre le domicile et les commerces**
- **Accès aux commerces** - Plus de commerce ambulant et pas de commerce
- **Accès, respect des servitudes**
- **Accès à la terre et à la propriété pour les agriculteurs et places à bâtir pour les jeunes**

## **Les pistes de projet**

---

### **Liens sociaux et vie villageoise**

#### *Hotte*

- Poser des panneaux didactiques sur 40-45 ou l'histoire de la seigneurie de Hotte
- **Aménagement d'un espace sportif et de loisirs aux Basses Vannes : terrain multisport couvert**

### **Cadre de vie et environnement**

#### *Menufontaine*

- **Aménager un espace de convivialité au centre du village, avec des bancs**
- Aménager un parking près de l'église (espace enherbé à signaler)

#### *Hotte*

- **Aménager un espace de convivialité dans le centre du village : espace sécurisé, clôturé dans le centre du village. Projet global: barbecue, plaine de jeux, pétanque, car-port + lavoir**
- **Aménager le lavoir ; restaurer les murs de pierre sèche ; valoriser le petit patrimoine à Hotte -** Projet du parc naturel.
- Aménager l'entrée du Ravel à Hotte

#### *Burnon*

- **Créer un espace de convivialité sécurisé avec jeux : place aux Tilleuls ou près des abreuvoirs (derrière chez Wuidart)**
- **Aménager l'accès de Burnon vers le Ravel**

### *La commune en général*

- **Mettre en place une réglementation sur la pulvérisation des produits**
- Éduquer et sensibiliser les enfants et les jeunes à l'environnement
- Créer un bocage
- Améliorer la mobilité

### **Vie économique**

### *La commune en général*

- **Créer une épicerie villageoise : propriété communale, mise en avant des produits locaux et livraison à domicile pour les personnes âgées (à Fauvillers ? Malmaison ? vitrine sur la N4)**
- **Dynamiser la ZAEM de Malmaison et accueillir plus d'entreprises** (toutes les entreprises de la commune devraient s'y installer)
- **Maintenir les servitudes**
- **Développer le tourisme vert**

*Remarques des habitants suite à la mise en commun des éléments :*

- Les problématiques des pesticides et de la sécurité routière sont urgentes → ne pas attendre 2020 pour agir.

### **Conclusion de la réunion**

Afin d'aborder un aspect important de la vie dans les villages, les agents de développement proposent aux participants de reporter sur des cartes et sur une fiche descriptive les points noirs de sécurité routière. L'ensemble de ces données seront ensuite transmises à la Commission sécurité routière, qui dispose d'un budget participatif annuel pour programmer des projets.

De même, les participants peuvent faire part sur une fiche spécifique de petits projets qui peuvent être aisément mis en œuvre et qui relèvent davantage de la gestion ordinaire d'une commune (ex : avaloirs bouchés, éclairage public, nids de poule, ...). La liste constituée au fil des réunions villageoises sera remise au Collège pour suite utile.

Pour clôturer la réunion, les agents de développement rappellent que tous les éléments récoltés lors de cette séance seront complétés par les réflexions des autres villages (en tout, 7 réunions villageoises sont programmées du 19 avril au 31 mai 2018).

Pour une bonne information, ils font part des médias de communication et d'information mis en place dans le cadre de l'opération de développement rural :

- Le site internet [www.pcdr-fauvillers.info](http://www.pcdr-fauvillers.info) : où figurent les informations sur le développement rural, sur l'état d'avancement de l'opération, ainsi que différents documents utiles, tels que les calendriers, comptes rendus, documents préparatoires,...
- La page Facebook [PCDR Fauvillers](https://www.facebook.com/PCDR-Fauvillers) : pour des informations sur les différentes réunions et la dynamique locale.

Ils donnent finalement rendez-vous aux participants aux consultations thématiques qui seront organisées à partir de janvier 2019.

Lindsey Gérard et Sophie Orban,  
Agents de développement FRW

\*\*\*\*\*

**Liste des participants à la réunion de consultation villageoise  
à Menufontaine le 24 mai 2018**

Titre	Nom	Prénom	Village	Conseil communal
Mme	Asselborn	Cindy	Hotte	
M.	Brevers	Gabriel	Strainchamps	
Mme	Casares Correa	Soraya	Menufontaine	
M.	Chetter	Guy	Hotte	
M.	Chetter	Geoffrey	Honville	o
Mme	De Clercq	Nadine	Warnach	o
Mme	Defat	Emilie	Hotte	
M.	Denis	Bruno	Hotte	
Mme	Doublet	Véronique	Hotte	
M.	Fluzin	Willy	Menufontaine	
Mme	Fluzin	Magaly	Hotte	
M.	Fluzin	Claude	Hotte	
Mme	Fluzin	Sandy	Menufontaine	o
M.	Georges	Jean-Philippe	Sainlez	o
Mme	Geradin	Annie	Menufontaine	
M.	Goffin	Baudouin	Honville	o
M.	Grandjenet	Erwin	Warnach	o
M.	Grégoire	Dorian	Hotte	
M.	Guard	J.A.	Hotte	
M.	Hirtz	Jean-Michel	Hollange	
Mme	Holtz	Isabelle	Hotte	
Mme	Jacob	Josette	Menufontaine	
Mme	Knoden	Nadine	Fauvillers	o
M.	Leclere	Marcel	Menufontaine	
Mme	Lecocq	Christiane	Burnon	
M.	Lhermitte	Marc	Burnon	
Mme	Louis	Sandrine	Burnon	
Mme	Maont	Evelyne	Menufontaine	
M.	Maquet	Fabrice	Hotte	
M.	Mayerus	Gilbert	Menufontaine	
Mme	Otte-Bajolle	Jacqueline	Sainlez	o
M.	Remiche	Gilbert	Hotte	
Mme	Sabus	Yvette	Hotte	
M.	Stilmant	Nicolas	Fauvillers	o
M.	Strépenne	Eric	Fauvillers	o
M.	Vanhal	Henri	Burnon	